

承認	審査	作成

平成29年 11月分

1号機 T／B

1階・地下1階

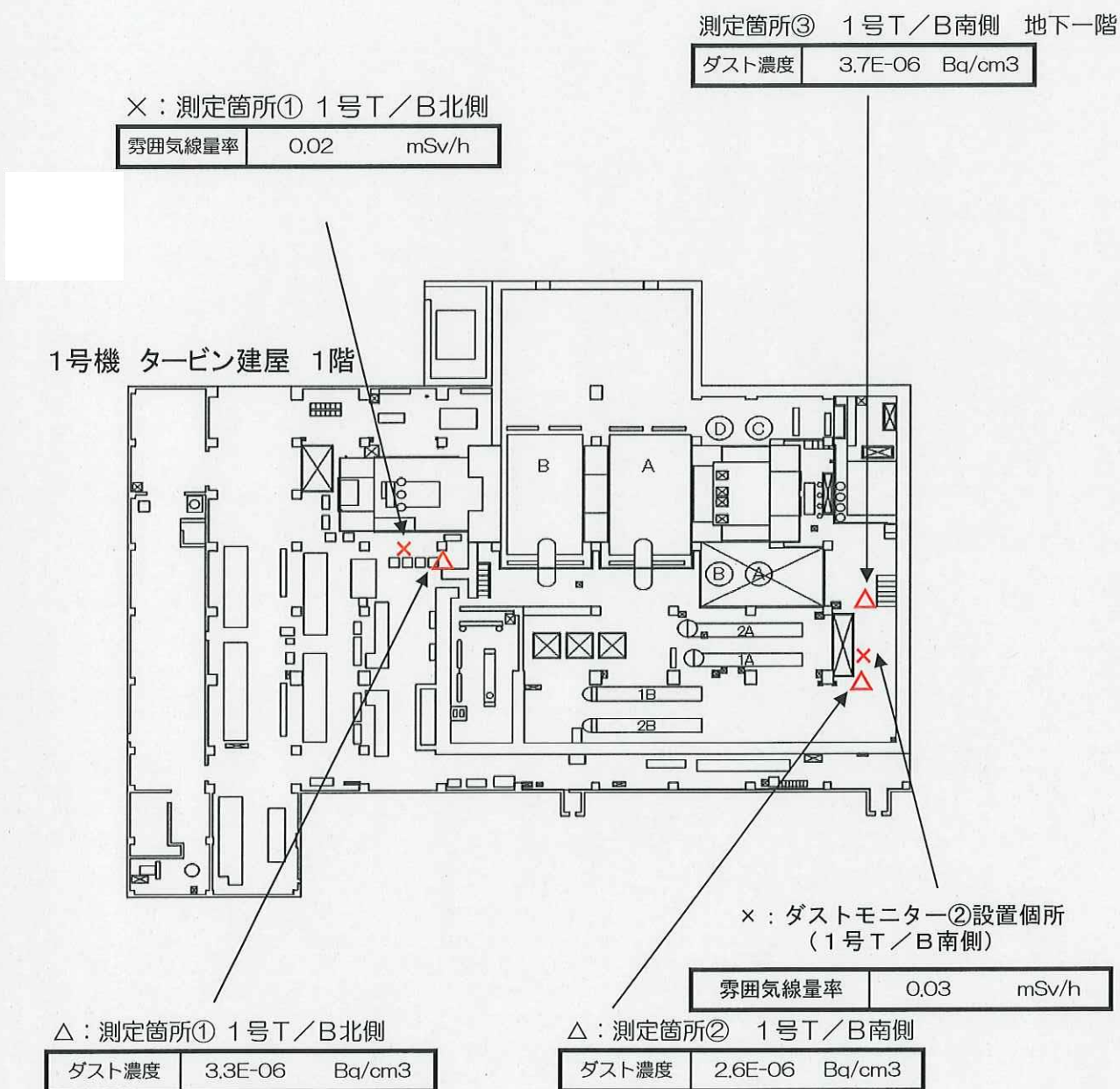
連続ダスト濃度監視

# 放射線サーベイ記録(1/1)

測定目的	1号機T/B 1階, 地下1階 空气中放射性物質濃度測定	測定項目	<input checked="" type="checkbox"/> $\gamma$ <input type="checkbox"/> スミア <input checked="" type="checkbox"/> ダスト <input type="checkbox"/> 核種分析
測定場所	1号機T/B 1階 南側, 1号機T/B地下1階 南側, 1号機T/B地下1階 北側	測定者	
測定日時	2017/11/1    10:18 ~ 10:40	測定器	ICW:F1-ICW-349 F1-DM-93,96,97
測定条件	天候:    晴れ	区域区分	—

×: 線量率

△: ダスト測定箇所



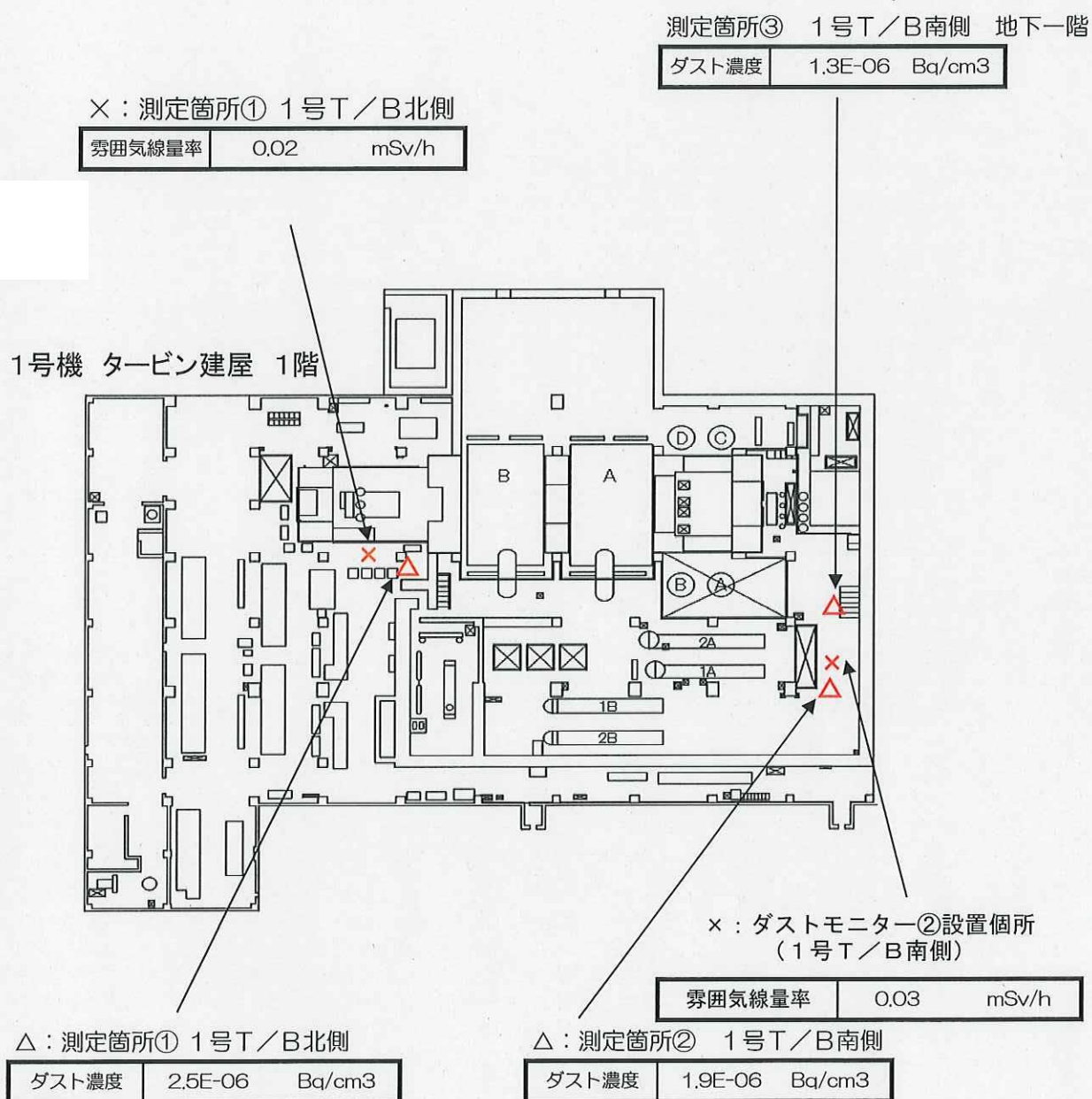
データ回収時に計測器表示部に  
表示された値を記載。

# 放射線サーベイ記録(1/1)

測定目的	1号機T/B 1階, 地下1階 空气中放射性物質濃度測定	測定項目	<input checked="" type="checkbox"/> $\gamma$ <input type="checkbox"/> スミア <input checked="" type="checkbox"/> ダスト <input type="checkbox"/> 核種分析
測定場所	1号機T/B 1階 南側, 1号機T/B地下1階 南側, 1号機T/B地下1階 北側	測定者	
測定日時	2017/11/8    10:22 ~ 10:31	測定器	ICW:F1-ICW-349 F1-DM-93,96,97
測定条件	天候: 曇り	区域区分	—

×: 線量率

△: ダスト測定箇所



データ回収時に計測器表示部に  
表示された値を記載。

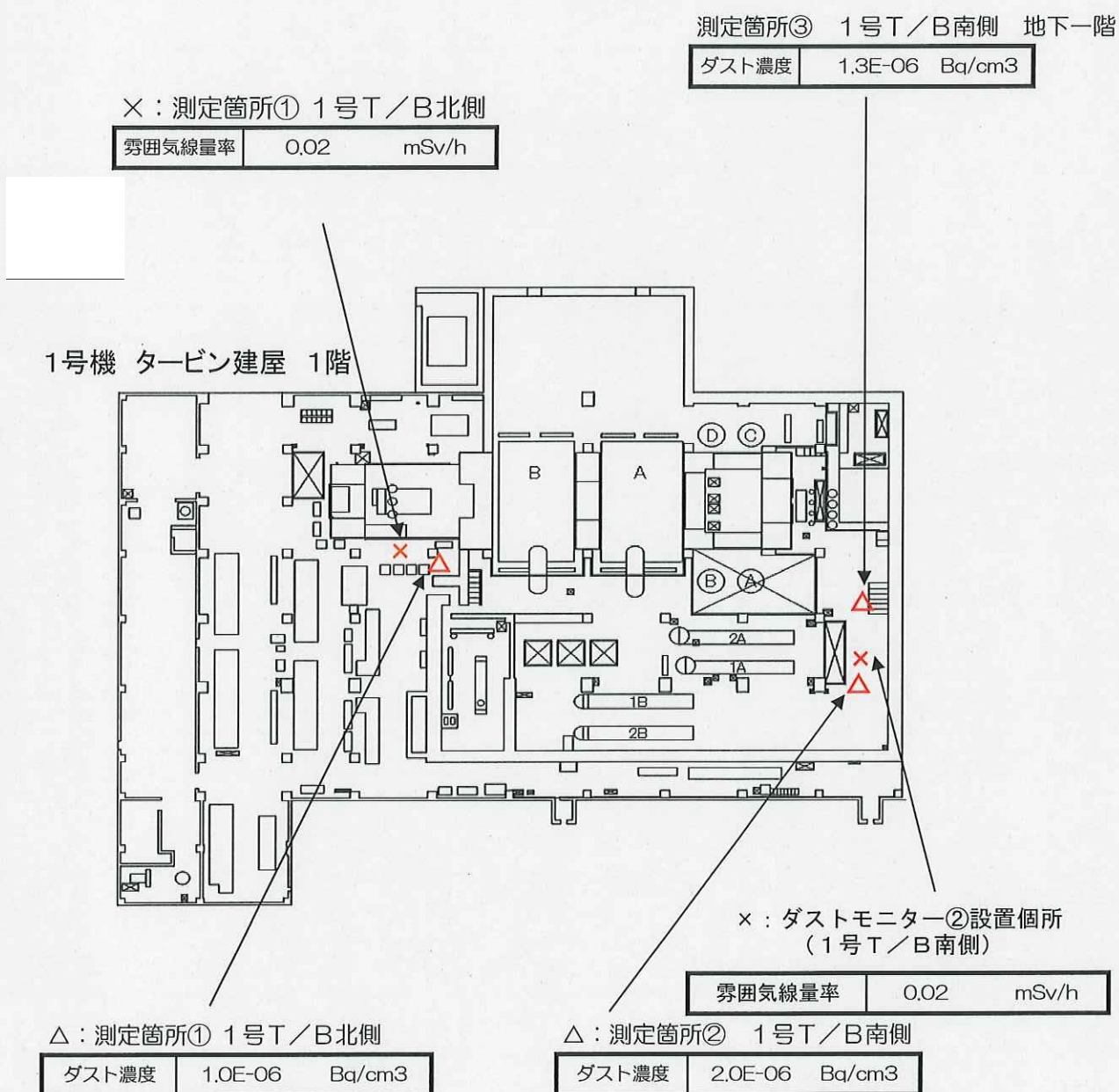


# 放射線サーベイ記録(1/1)

測定目的	1号機T/B 1階, 地下1階 空气中放射性物質濃度測定	測定項目	<input checked="" type="checkbox"/> $\gamma$ <input type="checkbox"/> スミア <input checked="" type="checkbox"/> ダスト <input type="checkbox"/> 核種分析
測定場所	1号機T/B 1階 南側, 1号機T/B地下1階 南側, 1号機T/B地下1階 北側	測定者	
測定日時	2017/11/15    10:14 ~ 10:31	測定器	ICW:F1-ICW-349 F1-DM-93,96,97
測定条件	天候:    晴れ	区域区分	—

×: 線量率

△: ダスト測定箇所



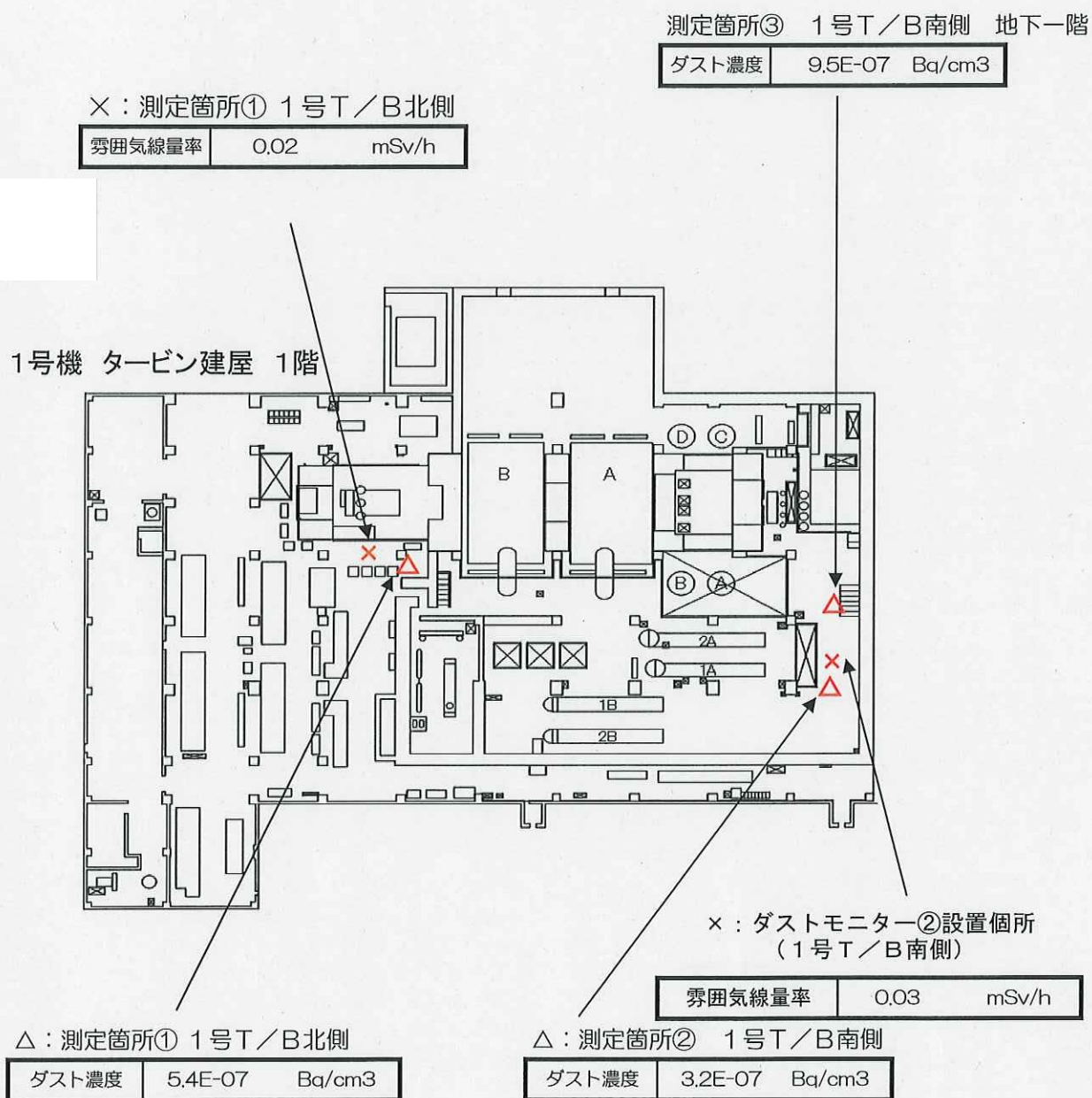
データ回収時に計測器表示部  
に表示された値を記載。

# 放射線サーベイ記録(1/1)

測定目的	1号機T/B1階, 地下1階 空气中放射性物質濃度測定	測定項目	<input checked="" type="checkbox"/> $\gamma$ <input type="checkbox"/> スミア <input checked="" type="checkbox"/> ダスト <input type="checkbox"/> 核種分析
測定場所	1号機T/B1階 南側, 1号機T/B地下1階 南側, 1号機T/B地下1階 北側	測定者	
測定日時	2017/11/20    10:13 ~ 10:24	測定器	ICW:F1-ICW-349 F1-DM-93,96,97
測定条件	天候: 曇り	区域区分	—

×: 線量率

△: ダスト測定箇所



データ回収時に計測器表示部  
に表示された値を記載。

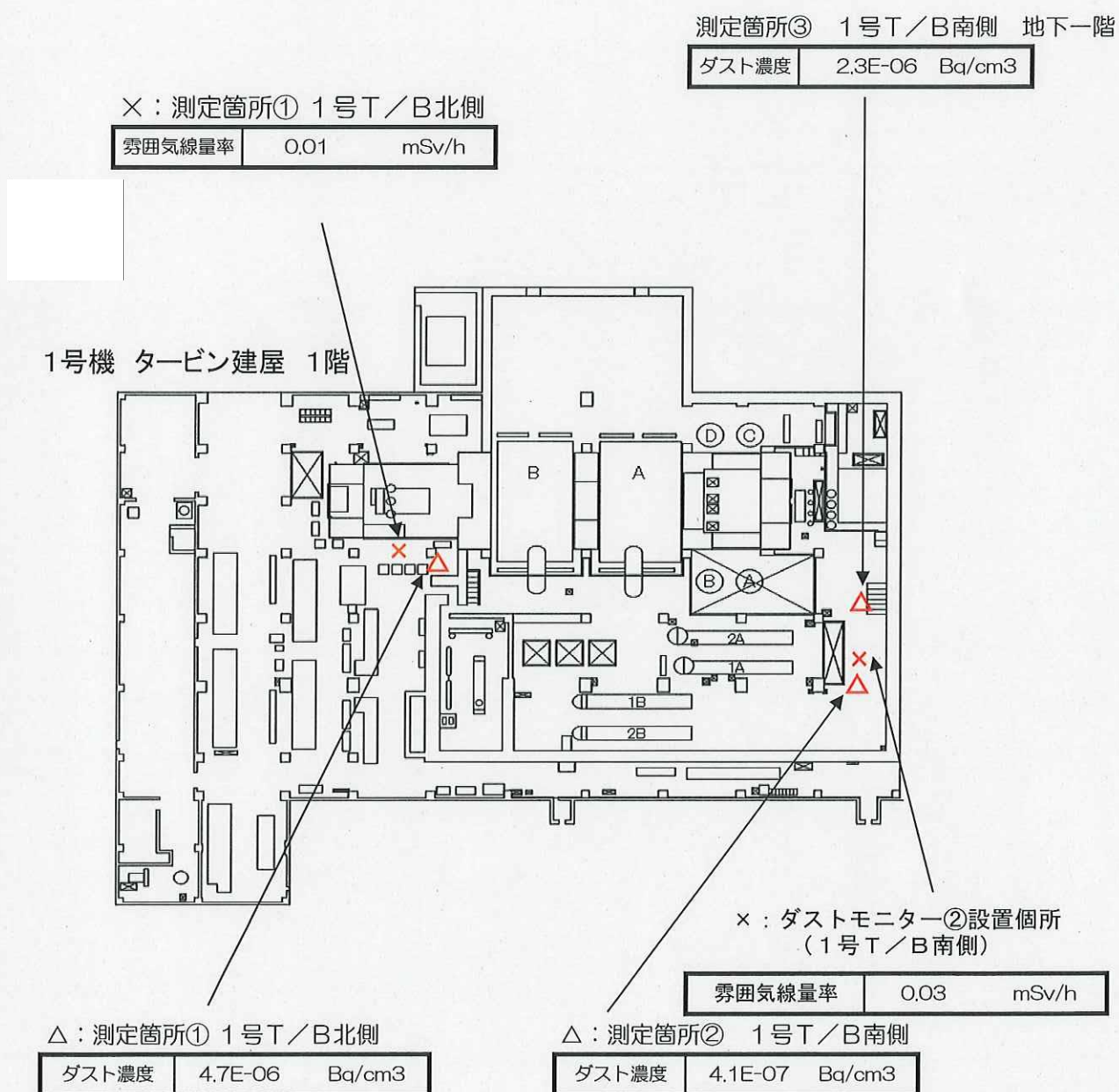


# 放射線サーベイ記録(1/1)

測定目的	1号機T/B 1階, 地下1階 空气中放射性物質濃度測定	測定項目	<input checked="" type="checkbox"/> $\gamma$ <input type="checkbox"/> スミア <input checked="" type="checkbox"/> ダスト <input type="checkbox"/> 核種分析
測定場所	1号機T/B 1階 南側, 1号機T/B地下1階 南側, 1号機T/B地下1階 北側	測定者	
測定日時	2017/11/29    10:12 ~ 10:32	測定器	ICW:F1-ICW-349 F1-DM-93,96,97
測定条件	天候:    曇り	区域区分	—

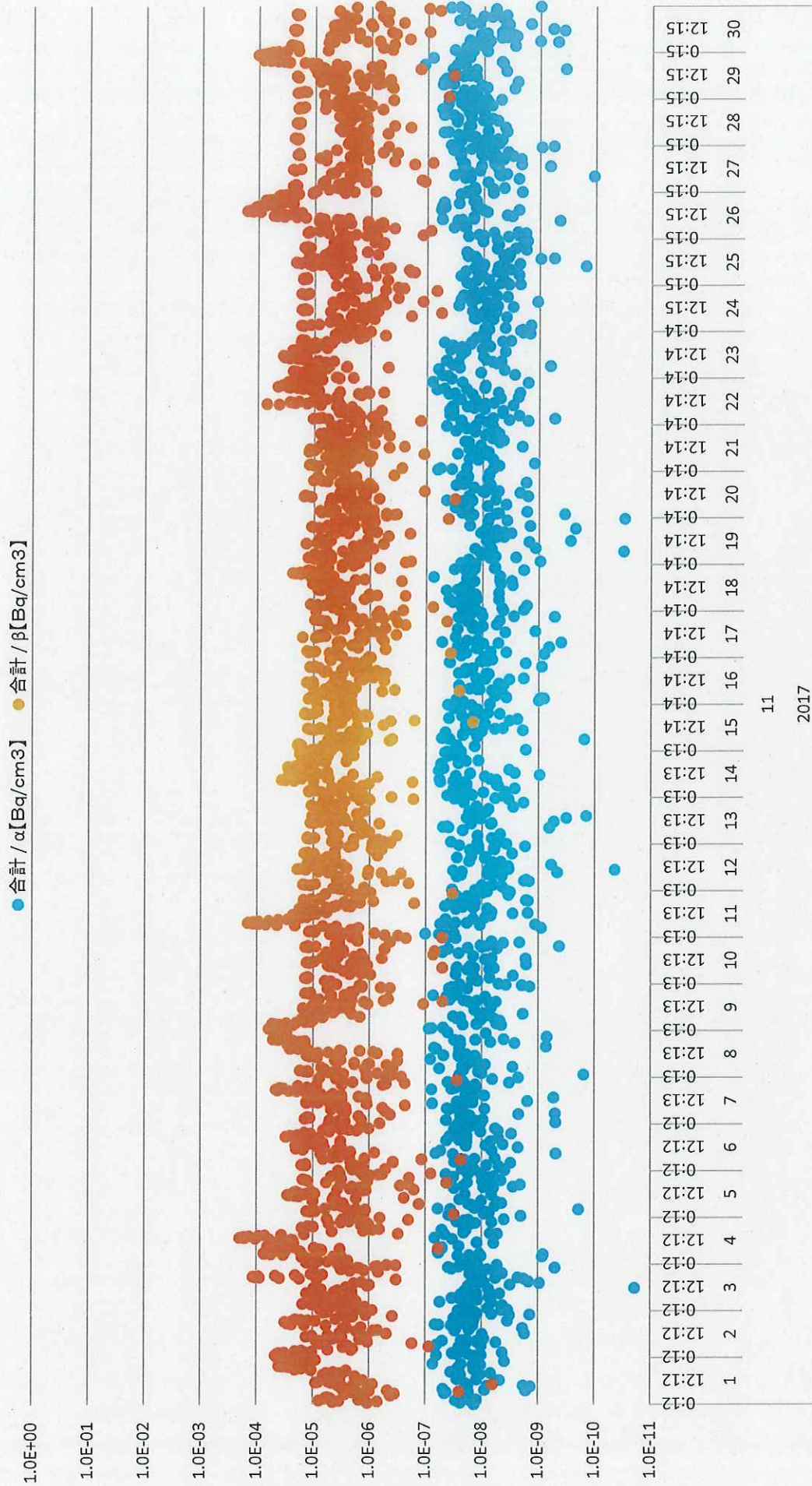
×: 線量率

△: ダスト測定箇所



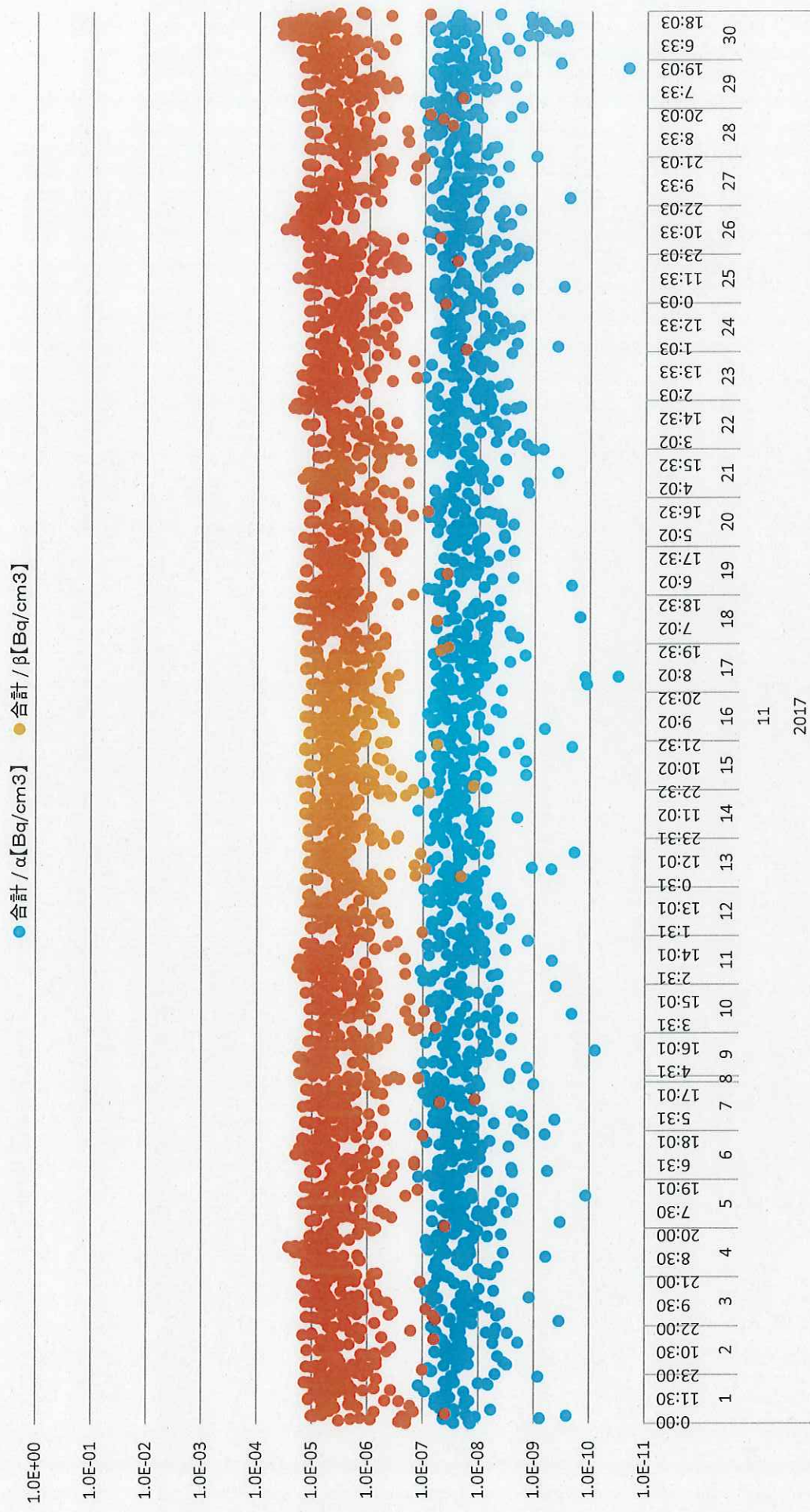
データ回収時に計測器表示部  
に表示された値を記載。

# 1号機 T/B北側一階





1号機 T/B-1階南東





# 1号機 T/B南側地下一階

